



## IMPLEMENTASI KERJA SAMA

ANTARA  
PROGRAM STUDI S1 PENDIDIKAN GEOGRAFI  
FAKULTAS ILMU SOSIAL  
UNIVERSITAS NEGERI MALANG  
DENGAN  
MGMP GEOGRAFI KABUPATEN KEDIRI

TENTANG  
PELATIHAN PEMANFAATAN DATA SPASIAL DALAM PEMBELAJARAN  
GEOGRAFI

Nomor: 9.6.1/UN32.7.5.2/DN/2023

Nomor: 016.6.23/UN.2/MGMP.GEO.KAB.KEDIRI/2023

Pada hari ini, Sabtu tanggal 10 Juni 2023, yang bertanda tangan di bawah ini:

1. Alfi Sahrina, S.Pd., M.Pd: Koordinator Program Studi S1 Pendidikan Geografi oleh karena itu sah mewakili dan bertindak untuk dan atas nama Program Studi S1 Pendidikan Geografi Fakultas Ilmu Sosial Universitas Negeri Malang, yang berkedudukan di Jalan Semarang 5, Malang, selanjutnya disebut sebagai **PIHAK KESATU**.
2. Dedi Sasmito Utomo, M.Pd: Ketua MGMP Geografi Kabupaten Kediri oleh karena itu sah mewakili dan bertindak untuk dan atas nama MGMP Geografi Kabupaten Kediri yang berkedudukan di Jalan PK Bangsa 28 Pare, Kediri, selanjutnya disebut sebagai **PIHAK KEDUA**.

**PIHAK KESATU** dan **PIHAK KEDUA** selanjutnya disebut **PARA PIHAK**. Dengan ini sepakat untuk bersama-sama membuat Rancangan Implementasi Kerja Sama mengenai program **PELATIHAN PEMANFAATAN DATA SPASIAL DALAM PEMBELAJARAN GEOGRAFI** yang dilaksanakan oleh **PARA PIHAK** seperti diatur dalam pasal sebagai berikut.

### Pasal 1

#### MAKSUD DAN TUJUAN

- (1) Maksud Rancangan Implementasi Kerja Sama ini adalah sebagai landasan dalam rangka Implementasi kerja sama yang disusun oleh **PARA PIHAK** sesuai dengan ruang lingkup Pengaturan Implementasi Kerja Sama ini.

Paraf PIHAK KESATU	Paraf PIHAK KEDUA

Halaman 1 dari 2

- (2) Tujuan Rancangan Implementasi Kerja Sama ini adalah untuk saling mendukung kegiatan **PARA PIHAK** dalam rangka kerja sama yang berkaitan dengan program **PELATIHAN PEMANFAATAN DATA SPASIAL DALAM PEMBELAJARAN GEOGRAFI**

**Pasal 2**

**RUANG LINGKUP KEGIATAN**

- (1) Ruang lingkup kegiatan ini merupakan implementasi kerjasama berdasarkan dokumen PKS nomor 015.7.22/VII.2/MGMP.GEO.KAB.KDR/2022 dan nomor 8.7.8/UN32.7/DN/2022 dengan program kegiatan **PELATIHAN PEMANFAATAN DATA SPASIAL DALAM PEMBELAJARAN GEOGRAFI** dengan penanggung jawab Dr. Tuti Mutia, M.Pd dengan email [tuti.mutia.fis@um.ac.id](mailto:tuti.mutia.fis@um.ac.id).
- (2) Dalam pelaksanaan kegiatan kerja sama ini dilaksanakan oleh MGMP Geografi Kabupaten Kediri yang bertempat di Aula SMAN 2 Pare dengan peserta pelatihan Guru Geografi Kabupaten Kediri dan sekitarnya.
- (3) **PARA PIHAK** melakukan monitoring implementasi program **PELATIHAN PEMANFAATAN DATA SPASIAL DALAM PEMBELAJARAN GEOGRAFI** minimal 2 (dua) kali dalam 1 (satu) periode kegiatan.
- (4) **PARA PIHAK** yang terlibat melaksanakan **PELATIHAN PEMANFAATAN DATA SPASIAL DALAM PEMBELAJARAN GEOGRAFI** terdapat pada lampiran 1.

**Pasal 3**

**PEMBIAYAAN**

Biaya kegiatan **PELATIHAN PEMANFAATAN DATA SPASIAL DALAM PEMBELAJARAN GEOGRAFI** ini sebesar kurang lebih sekitar Rp.10.000.000,- (sepuluh juta rupiah) yang berupa dana *inkind* dan/atau *incash* dibebankan kepada masing-masing **PIHAK** yang bersumber dari dana internal Universitas Negeri Malang tahun 2023 dan MGMP Kabupaten Kediri.

**Pasal 4**



**JANGKA WAKTU**

Jangka waktu Pengaturan Rancangan Implementasi Kerja Sama adalah sejak 1 Juni 2023 sampai dengan 31 Juli 2023.

**Pasal 5**


**PENUTUP**

- (1) Perubahan atas naskah Rancangan Implementasi Kerja Sama dapat dilakukan atas persetujuan **PARA PIHAK**.
- (2) Rancangan Implementasi Kerja Sama ini dapat dianggap batal apabila salah satu **PIHAK** atau **PARA PIHAK** tidak memenuhi ketentuan dalam Rancangan Implementasi Kerja Sama.


Paraf PIHAK KESATU	Paraf PIHAK KEDUA
	

- (3) Hal yang tidak atau belum diatur dalam naskah Rancangan Implementasi Kerja Sama ini akan diatur kemudian oleh **PARA PIHAK** atas dasar musyawarah atau mufakat yang selanjutnya akan dituangkan dalam Adendum dan merupakan bagian yang tidak terpisahkan dengan Rancangan Implementasi Kerja Sama ini.
- (4) Naskah Rancangan Implementasi Kerja Sama dibuat dan ditandatangani oleh **PARA PIHAK** dalam rangkap 2 (dua) yang mempunyai kekuatan hukum yang sama.

**PIHAK KESATU,**



Koordinator Program Studi S1/Pendidikan Geografi  
Alfi Sahrina, S.Pd., M.Pd  
NIP 198912192019032014



Ketua MGMP Kabupaten Geografi  
Dedi Sasmito Uromo, M.Pd  
NIP 198304062009011008



Paraf PIHAK KESATU	Paraf PIHAK KEDUA
-----------------------	----------------------



LAMPIRAN PASAL 2 IMPLEMENTASI KERJA SAMA  
ANTARA  
PROGRAM STUDI SI PENDIDIKAN GEOGRAFI  
FAKULTAS ILMU SOSIAL  
UNIVERSITAS NEGERI MALANG  
DENGAN  
MGMP GEOGRAFI KABUPATEN KEDIRI

TENTANG  
PELATIHAN PEMANFAATAN DATA SPASIAL DALAM  
PEMBELAJARAN GEOGRAFI

No	Nama Pelaksana	Instansi
1	Dr. Tuti Mutia	Departemen Geografi FIS UM
2	Alfi Sahrina, S.Pd., M.Pd	Departemen Geografi FIS UM
3	Fatiya Rosyida, S.Pd., M.Pd	Departemen Geografi FIS UM
4	Alfyananda Kumia Putra, S.Pd., M.Pd	Departemen Geografi FIS UM
5	Listyo Yudha Irawan, S.Pd., M.Pd., M.Sc	Departemen Geografi FIS UM
6	Dr. Adp Wahyudi, S.Pd., M.Pd	Departemen Geografi FIS UM
7	Dr. Dicky Arinta, S.Pd., M.Pd	Departemen Geografi FIS UM
8	Dedi Sasmito Utomo, M.Pd	MGMP Geografi Kabupaten Kediri
9	Edi Sugito, M.Pd	MGMP Geografi Kabupaten Kediri
10	Sumarni, S.Pd	MGMP Geografi Kabupaten Kediri
11	M. Azis Zaitunil Lutfi, S. Pd	MGMP Geografi Kabupaten Kediri
12	Naning Purwindiyah, S. Pd	MGMP Geografi Kabupaten Kediri
13	Yessy Perdanasari, M. Pd	MGMP Geografi Kabupaten Kediri

Paraf PIHAK KESATU	Paraf PIHAK KEDUA
	

Halaman 4 dari 2